







# MAPA Z WYZNACZONYM OBSZAREM REWITALIZACJI NA TERENIA MIASTA I GMINY ŁOSICE

skala 1:5000

LEGENDA:

-  – obszar rewitalizacji
-  – granica obszaru rewitalizacji
-  – granica działki ewidencyjnej
-  – granica miejscowości
-  – numer działki ewidencyjnej
-  – budynki ewidencyjne

